

Краснодарский край, Абинский район, поселок Ахтырский
муниципальное бюджетное общеобразовательное учреждение
средняя общеобразовательная школа № 10 имени В.С.Носенко
муниципального образования Абинский район

Дидактический материал «Природные зоны России» 4 класс

Разработал:

Учитель начальных классов МБОУ СОШ №10

Ряднова Наталья Алексеевна

2021

Дидактический материал «Природные зоны России» 4 класс

АРКТИКА

Карточка 1

1. Какой ущерб природе Арктике наносят люди?
.....
.....
2. Как охраняют природу северного края?
.....
.....
3. Составь одну – две цепи питания, которые сложились в Арктике?
.....
.....
4. Есть ли связь между водорослями в океане и белыми медведями? Если да, то какая?
.....
.....

Карточка 2 Дополни предложения:

Арктика включает Северный Ледовитый океан с островами. На этих островах расположена зона

Почва почти совсем не образуется, промерзает на много..... в глубину.

Растения: лишайник, полярный мак.....

Животные: чайка, белый медведь, тюлень,.....

В Красной книге: белый медведь,


Карточка 3 Выбери правильный ответ:

- Северный полюс находится в Арктике или Антарктике?
А) Арктике, Б) Антарктике, В) И в Арктике и в Антарктике
- Какой цвет самый распространенный у арктических животных?
А) коричневый, б) белый, в) серый
- Чем питаются тюлени?
А) лягушками), б) пингвинами, в) рыбой
- Верно ли что в Арктике живут пингвины?
А) да, б) нет, в) зависит от времени года
- Кто самый крупный арктический хищник?
А) Морж, б) бегемот, в) медведь
- Занятия населения
А) Рыболовство, Б) Изучение природы Севера

Карточка 4. Вставь пропущенные слова и словосочетания.

Солнце в Арктике никогда не поднимается высоко над
Его лучи скользят по, давая ей мало.
Зимой в Арктике ночь. Несколько
месяцев круглые сутки..... Летом в Арктике
.....день. Несколько месяцев круглые сутки
..... В небе возникает переливающий занавес
удивительной красоты

Карточка 5. Тема. "Зона арктических пустынь".



По горизонтали

3. Птица, населяющая северные и восточные морские побережья, гнездящаяся колониями на скалистых берегах.
5. Растение, селящееся на почве, камнях, коре деревьев.
7. Самая северная природная зона нашей страны.
10. Основной промысел на Крайнем Севере.
13. Второе название пеструшки.
14. Вид деятельности людей на Крайнем Севере.

По вертикали

1. Человек, занимающийся каким-то промыслом.
2. Синее море перед нами,
Летает птица над волнами.
4. Через море-океан
Плывет чудо-великан.
Пряча ус во рту,
Растянулся на версту.
6. Крупная водоплавающая птица с густым оперением, передвигающаяся по суше ползком.
8. Морское ластоногое животное с ценным мехом.

- 9. Огромный северный зверь в белой шубе.
- 11. Крупное ластоногое морское животное с длинными клыками.
- 12. Место, где полярная ночь длится до шести месяцев.

ТУНДРА

Карточка 1

1. Почему люди осваивают тундру?

.....

2. Какой вред природе тундры они нередко наносят?

.....

3. Расскажи об охране природы этой зоны?

.....

4. Составь две – три цепи питания, которые сложились в тундре?

.....

Карточка 2

Закончи предложения: Тундра протянулась с запада напочти по всему побережью северных морей. Находится южнее арктических пустынь на материке Зима (7-8 мес.) и лето. Круглый год дуют, а зимой свирепствует.....

Растения, многие из них стелются по земле.....

Летом в тундре много На лето прилетают.....
 Разнообразен животный мир тундры:.....

..... Олени живут, которые кочуют по тундре. К зиме уходят в более районы.

Карточка 3

Ответь на вопросы .Покажи на карте

1. В каком направлении протянулась тундра?

2. На каком материке находится тундра?

3. Какой климат в тундре?.....

4. Назови представителей животного мира тундры.

.....
.....
.....

5. Какие растения растут в тундре?

.....
.....
.....

6. Чем занимается население тундры?

Карточка 4 Дополни предложения:

Зона тундры протянулась вдоль берегов морей. Зима долгая (..... мес.) и очень (-50 С). Зимой месяца полярная ночь. Лето

Почва оттаивает на небольшую глубину. Ниже лежит слой вечной.....
Почва тундры (неплодородная/ плодородная).


Растения: ягель, карликовая берёза, полярная ива

.....
.....

Животные: волк, песец

.....
.....

Карточка 5. Кроссворд по теме «Тундра»



По горизонтали:

1. Это парнокопытное животное, которое местными жителями используется, как средство передвижения, а также в качестве сельскохозяйственного скота.
6. Маленькие зверьки, не впадающие в спячку зимой.
8. Время года, которое длится в тундре один месяц.
10. Болотное растение.
11. Мерзлое состояние почвы.

По вертикали:

2. Полярная лисица с ценным мехом.
 3. Народ, живущий на Крайнем севере.
 4. Тот, кого называют хозяином полярного края.
 5. Считается, что эта трава, растущая на скалах, образует в них трещины.
 7. Природное сообщество, которое образовалось из-за избытка воды в почве.
 9. Птица, имеющая белое оперение зимой, постоянно живущая в тундре.
- Растительная.
12. Низкорослое выносливое растение, основная пища северных оленей

ЛЕСНАЯ ЗОНА (ТАЙГА)

Карточка 1

1. Назвать 4 – 5 растений и животных леса, нуждающихся в особой охране?.....
.....
2. Какие правила поведения в лесу надо выполнять?
.....
.....
.....
3. Составь 2 – 3 цепи питания, которые сложились в лесу?
.....
.....
4. О чём нужно помнить, чтобы не допустить лесного пожара?
.....
.....

Карточка 2

Дополни предложения:

Смешанные леса – это деревья + деревья. Зимы здесь гораздо, чем в тайге. Вечной мерзлоты

Широколиственные леса смешанных лесов (деревья с, крупными листьями).

Растения: дуб, клён,
Берёза и осина – это деревья.

В Красной книге: венерин башмачок, женьшень, филин, зубр, амурский тигр.....

Карточка 3


Исправьте ошибки в тексте.

Лесная зона расположена к северу от зоны тундры. Природные условия в лесной зоне более суровые, чем в тундре. Зона лесов делится на четыре части: тайга, смешанные леса, широколиственные леса. В тайге большую часть занимают широколиственные деревья. Растительный мир беден. В лесной зоне широко распространёнными животными являются зубр, амурский тигр, утка-мандаринка.

Карточка 4. Кроссворд на тему «Тайга»

По вертикали.

1. Большая часть территории нашей страны, простирающаяся от Урала до берегов Тихого океана. (Сибирь.)
2. Небольшой хищный зверек. Имеет один из самых ценных сибирских мехов. (Соболь.)
3. Птица породы тетеревов. (Глухарь.)
4. «Дрожащее» лиственное дерево. (Осина.)
5. Крупная птица, являющаяся ценной дичью. (Тетерев.)
6. Дерево хвойной породы. Отличается высоким качеством древесины, достигает высоты 35 м. (Кедр.)
7. Животное из отряда грызунов. Шуточное название «косой». (Заяц.)



По горизонтали.

1. Крупное вечнозеленое хвойное дерево. Имеет пирамидальную форму. (Пихта.)
2. Хищный зверь с ценным мехом, разновидность куницы. Лазит по деревьям. Часто так называют неряху, нерасторопного человека. (Росомаха.)
3. Млекопитающее отряда парнокопытных. Имеет большие ветвистые рога. (Олень.)
4. Животное с ветвистыми лопатообразными рогами. (Лось.)
5. Вечнозеленое хвойное дерево. (Ель.)
6. Лиственное дерево с белой корой. (Береза.)
7. Род хвойных деревьев с мягкой хвоей. (Лиственница.)
8. Небольшое животное длиной до 25 см отряда грызунов с большим пушистым хвостом. Имеет ценный мех. (Белка.)

СТЕПИ

Карточка 1

1. Составь 1 – 2 цепи питания, которые сложились в степи?

.....

2. Почему степи почти везде распаханы?

.....

3. Как повлияла распашка степей на степные растения и животных?

.....
.....
.....

4. Почему необходимо сберечь сохранившиеся участки степей? Как это сделать?

.....
.....
.....

Карточка 2 Дополни предложения:

Тёплое, и засушливое Из-за недостатка влаги деревьям здесь расти.

Степная зона славится самой плодородной почвой –

Растения: тюльпан, ирис, ковыль,

.....
.....


Животные: хомяк, степная гадюка

.....
.....

В Красной книге: пион тонколистный, степной орёл,

.....

Карточка 3. Кроссворд Тема. "Зона степей".



По горизонтали

2. Я – грызун не очень мелкий,
Ибо чуть побольше белки.
4. Есть у самой кочки норка.
В норке той живет зверек –
Хищный, маленький...
6. Дикая птица из семейства куриных.
8. Крупная птица с длинной шеей и сильными ногами.
9. Кто зимой холодной
Бродит злой, голодный?
12. Основная отрасль хозяйства в степи.
14. Насекомое, вредитель сельского хозяйства, перелетает большими
массами.
- 15, 16. Копытные жвачные животные.

По вертикали

1. Грызун с длинными задними ногами и длинным хвостом.
3. Птица сверху налетает,
В когти мелких птиц хватает.
4. Создан я довольно ловко:
У меня с собой кладовка.
Где кладовка? За щекой.
Вот я хитренький какой!
5. Сорное степное растение.
7. Посадили зернышко,
Вырастили солнышко.
10. Ядовитая змея с плоской треугольной головой.
11. Кто за печкой живет,
Спать мне ночью не дает?
13. Луковичное растение с крупными красивыми цветками.

ПУСТЫНЯ

Карточка 1

1. Как деятельность людей влияет на природу пустыни?
.....
.....
.....
2. Что нужно сделать, чтобы сохранить природу этой зоны?
.....
.....
.....
3. Напиши названия животных, обитающих в пустыне, которые оказались
под угрозой исчезновения?
.....

.....
.....
Карточка 2 Дополни предложения:

Очень лето (в тени выше С). Мало осадков. Растений
.....

Полупустыни сменяются пустынями. Пустыни бывают и глинистые.


Растения: верблюжья колючка, колосняк,
.....

Животные: сайгак, верблюд, ушастый ёж
.....
.....

Карточка 3. Вставь пропущенные слова и словосочетания.

В России пустыни занимают территорию. Пустыни бывают песчаные и Валы из песка называются
Лето в пустыни очень
Осадков выпадает очень Одно из самых известных колючих растений пустыни
Её охотно поедают Животные пустыни долгое время могут обходиться без
Днём многие из них прячутся в, а по ночам выходят на поиски пищи.

Карточка 4. Кроссворд на тему "Природные зоны России"



По горизонтали

2. Там растут хвойные деревья, часто встречаются болота, животный богаче чем в тундре, но скуднее, чем в лесах
4. Переходная зона от тундры к тайге, совмещённые лес и степь
5. северная ягода, оранжевого цвета
7. в тундре основной вид деятельности человека в сельскохозяйственной сфере это?
8. к какой природной зоне относится черноморское побережье Кавказа
9. Летом в этой зоне бывает +70*, человек, проведя несколько дней в ней, начинает видеть миражи
12. заповедный остров между Восточно-Сибирским и Чукотским морями
14. Граничит с Арктикой, царство холода и мхов

По вертикали

1. Это растение распространено в субтропическом климате
3. район Земли, примыкающий к Северному полюсу
4. признаки этой природной зоны характерны как для тундры так и для тайги
6. Эта природная зона находится между степью и пустыней, иногда её называют "Опустыненной степью"

10. типичная для степи птица
11. грызун, обитающий в тундре, на которого охотиться белая сова
13. Большое царство трав, животных ,птиц. Там практически нет деревьев, не станет из-за вспахивания земли

СУБТРОПИКИ

Карточка 1 Дополни предложения:

Субтропическая зона протянулась узкой полосой по побережью моря. Эта зона в нашей стране самая по занимаемой территории. Здесь умеренно жаркое и зима. Тёплые зимы благодаря морю и горам.

Растения: дуб, абрикос, инжир

.....
.....

Животные: цикады, чайка, дельфин

.....
.....

В Красной книге: тис ягодный, черноморская афалина (дельфин), жужелица кавказская.....


Карточка 2. Кроссворд. Тема «Субтропики»

По горизонтали:

2. Лежит под пнем, крутит хвостом.
6. Декоративное вечнозеленое растение.
7. Полоса суши, прилегающая к берегу.
9. Южное дерево с прямым, не ветвящимся стволом.
10. Хищник с очень острым зрением.

По вертикали:

1. Рыба, серебристая торпеда с красными пятнышками по бокам, поднимающаяся по бурным рекам в поисках корма высоко в горы.
3. Тот, кого частенько просят, ждут, а только покажется — так прятаться начнут.
4. Хвойное вечнозеленое растение.
5. Хвойное растение с пирамидальной кроной.
6. Вечнозеленое дерево или кустарник с крупными душистыми цветами.
8. Крупный хищник с пятнистой шерстью.



Определи природную зону (Закрепление материала.)

Карточка № 1

В какой природной зоне существуют следующие взаимосвязи.

- а) сосна – мышь – ястреб (_____)
- б) ягель – олень – волк (_____)
- в) рачки – сайка – чайка (_____)

Карточка № 2

Вставь пропущенные названия зон.

- а) _____ - это природная зона с вечномёрзлой почвой, где растительным покровом являются кустарники, травы, мхи и лишайники.
- б) _____ - это природная зона с богатой и разнообразной растительностью; там растут деревья, кустарники, травы, мхи, лишайники.

в) _____ - это природная зона, которая лишена сплошного покрова, встречаются мхи и лишайники.

Карточка 3. Рассели животных по природным зонам:

богомол	арктическая пустыня (серый)
косуля	
лось	пустыни (коричневый)
лемминг	
кобылка	
северный олень	субтропики (синий)
тупик	
рысь	
суслик	тундра (красный)
дельфин	
корсак	
глухарь	зона лесов (зелёный)
ушастый ёж	
жук – скарабей	
тюлень	степи (жёлтый)

Карточка 4. Узнай растение по описанию, запиши название, природную зону.

- Это растение за год вырастает на толщину спички, является пищей для северных оленей. _____
- Это таёжное дерево имеет негниющую древесину, но, в отличие от своих сородичей полностью «раздевается» на зиму. _____
- Корни этого растения проникают на глубину почти 20 метров и оттуда добывают воду. _____
- У этого растения могучий ствол, огромная крона, красивые резные листовые пластинки, а плодами любят лакомиться белки, кабаны, мыши. _____
- Невысокий стелющийся по земле кустарник, его отличительный признак – голубоватый оттенок листьев. Плоды – синеватые, округлые.

Карточка 5. Выбери правильные ответы:

1. К западу от Уральских гор простирается:

- А) Восточно – Европейская равнина
- Б) Западно – Сибирская
- В) Среднесибирское плоскогорье

2. Каменным поясом России называют:

- А) Кавказские горы
 - Б) Саяны
 - В) Уральские горы
3. **Самые высокие горы России:**
- А) Кавказские горы
 - Б) Саяны
 - В) Уральские горы
4. **Озеро Байкал –**
- А) Крупнейшее в мире
 - Б) Крупнейшее в Европе
 - В) Глубочайшее в мире
5. **Тайга – это:**
- А) смешанные леса
 - Б) широколиственные леса
 - В) хвойные леса
6. **Пустыни в России расположены по берегам:**
- А) Балтийского моря
 - Б) Чёрного моря
 - В) Каспийского моря
7. **Какое растение пустыни добывает воду с глубины почти 20 метров?**
- А) колосняк
 - Б) верблюжья колючка
 - В) джужгун
8. **По какой причине в зоне степей не растут деревья?**
- А) бедные почвы
 - Б) недостаток влаги
 - В) сильные ветра
9. **На побережье Чёрного моря расположена:**
- А) зона степей
 - Б) зона пустынь
 - В) субтропическая зона
10. **Тюльпаны, ирисы, нарциссы растут:**
- А) в лесной зоне
 - Б) в зоне степей
 - В) в зоне пустынь
11. **Кипарисы, магнолии, пальмы растут в нашей стране:**
- А) в лесной зоне
 - Б) в зоне степей
 - В) в субтропической зоне

Карточка 6.

Самые высокие горы России?

Что такое полярная ночь? _____

.....

Приведи примеры животных тундры

.....
.....

Какая равнина лежит к востоку от Уральских гор?

.....

Почему растения тундры низкорослые и стелются по земле?

.....

Что такое тайга?

.....

Почему в пустыне лето жаркое, а зима холодная?

.....

Какие приспособления имеют растения степи?

.....

.....

Самая маленькая природная зона?

.....

Карточка 7.

Какое лето в зоне степей?

.....

Какие птицы встречаются на арктических островах?

.....

На какие две части делят Россию Уральские горы?

.....

Почему в пустыне почти нет бабочек?

.....

.....

Приведи примеры животных лесной зоны.

.....

.....

Какая зона расположена на побережье Чёрного моря?

.....

Какое растение пустыни имеет корни до 20 метров?

.....

.....

Карточка 8. Узнай природную зону:

1. Это безлесная заболоченная равнина на севере страны. Природа здесь сурова. Зима ветреная, холодная, с морозами ниже 50 градусов, длится 8-9 месяцев. Снега немного, земля промерзает на большую глубину? (.....)

2. Поверхность этой территории покрыта песчаными барханами. Здесь редко бывают дожди. Лето продолжительное, жаркое, сухое. Зима короткая, но холодная. (.....)

Лес.

- Какой лес мы называем тайгой? (.....).

- Назови дерево: «Высокое, стройное, с желтовато-красноватой или бурой корой. Ветви только на вершине. Хвоинки длинные, расположены попарно. Шишки маленькие, округлые». (.....)

- Какое особое отличие есть у лиственницы? (.....)

- Какое дерево является символом России? (.....)

- Это животное умеет не только прыгать, но и летать. (.....)

- Плодами какого дерева являются желуди? (.....)

- Какое дерево широколиственного леса при цветении распространяет вокруг чудесный аромат? (.....)

- Узнай животное по описанию: любит темные леса, к жертве тихо подкрадывается, имеет пятнистый окрас, «бакенбарды» и кисточки на ушах? (.....)

Карточка 9. Игра «Третий лишний»: определить лишнее слово и объяснить, назвав природную зону.

1. Жук скарабей, кедровка, саксаул. (.....)

2. Мхи и лишайники, лиственница, лось. (.....)

3. Северный олень, дельфин, карликовая ива. (.....)

4. Степной жаворонок, типчак, ель. (.....)

5. Полярный мак, морж, рысь. (.....)

6. Ящерица кавказская, баклан, сайгак. (.....)

Карточка 10.

Отметь ✓ животных СТЕПИ.

Благородный олень , суслик , песец , степной орел , морж ,

серая куропатка , дрофа , тушканчик , хомяк , лемминг .

Отметь ✓ животных ПУСТЫНИ.

Бурундук , верблюд , рябчик , ушастый ёж , кайра ,

сайгаки , тушканчик , кедровка , хомяк , песчаный удавчик .

Отметь ✓ животных ЛЕСНОЙ ЗОНЫ: ТАЙГИ.

Полярная сова□, соболь□, сайгаки□, благородный олень□, гагарка□, бурый медведь□, рысь□, суслик□, дрофа□, белка летяга□.

Карточка 11. Выбери правильный ответ:

1. Самое крупное животное Арктики – это:

- А) морской котик;
- Б) тюлень;
- В) белый медведь;
- Г) северный олень.

2. Летом температура воздуха в Арктике составляет:

- А) 5-6 градусов тепла;
- Б) 8-9 градусов тепла;
- В) 1-2 градусов тепла;
- Г) 4-5 градусов тепла.

3. Растительность тундры является низкорослой, потому что:

- А) постоянно идут дожди;
- Б) постоянно дуют ветра;
- В) короткий световой день;
- Г) жаркое лето.

4. Средняя годовая температура тундры составляет:

- А) 1-2 градусов тепла;
- Б) 0 градусов;
- В) 8-10 градусов тепла;
- Г) ниже 0 градусов.

5. Самая большая природная зона в России называется:

- А) тундрой;
- Б) зоной влажных субтропиков;
- В) зоной смешанных лесов;
- Г) тайгой.

6. «Хозяином тайги» называют:

- А) рысь;
- Б) соболя;
- В) росомаху;
- Г) бурого медведя.

7. Кто из животных не является жителем степи:

- А) заяц-русак;
- Б) кабан;
- В) сайгак;
- Г) тушканчик.

8. Почву пустынь отличает от почв других природных зон России:

- А) глубокий слой глины;
- Б) большое количество соли;
- В) большое количество гумуса;
- Г) глубокий слой песка и ила.

9. В каком городе находится заповедная роща, в которой растут тисы и самшит?

- А) в Хабаровске;
- Б) в Великом Новгороде;

- В) в Красноярске;
Г) в Сочи.

Карточка 12.

1. Северное сияние – явление, характерное для природной зоны:
а) пустынь б) степей
в) лесов г) ледяная зона арктических пустынь
2. Основным занятием населения тундры является ...
а) рыболовство б) земледелие в) оленеводство
3. Места с довольно пышной растительностью в пустыне – это:
а) оазисы б) миражи в) барханы
4. Корни растений глубоко проникают в почву в зоне:
а) степей б) тундры в) пустынь г) лесов
5. Огромное количество грызунов в зоне:
а) степей б) Арктики в) лесов г) пустынь
6. Листья растений часто похожи на колючки в зоне:
а) Арктики б) лесов в) пустынь г) тундры
7. Как располагаются природные зоны России с севера на юг?
а) ледяная зона, зона лесов, зона тундры, зона пустыни, зона степей
б) ледяная зона, зона степей, зона тундры, зона пустыни, зона лесов
в) ледяная зона, зона тундры, зона лесов, зона степей, зона пустынь
8. Как изменяется продолжительность лета от ледяной зоны к зоне лесов?
а) продолжительность лета увеличивается
б) продолжительность лета уменьшается
в) продолжительность лета от ледяной зоны к зоне лесов не меняется
9. В пустыне ...
а) чаще всего осадков не бывает
б) выпадает много осадков в виде дождя и снега
в) выпадает малое количество осадков
10. В Чёрном море у побережья обитают
а) киты, черепахи, тюлени
б) крокодилы, анаконды, котики
в) медузы, крабы, морские коньки

Карточка 13. Выбери правильный ответ:

1. На какой карте можно проследить, как меняется природа России в направлении с севера на юг?

- А На политической карте мира
- Б На физической карте мира
- В На физической карте России
- Г На карте природных зон России

2. Какая из этих природных зон самая северная?

- А Тундра
- Б Тайга
- В Арктические пустыни
- Г Субтропики

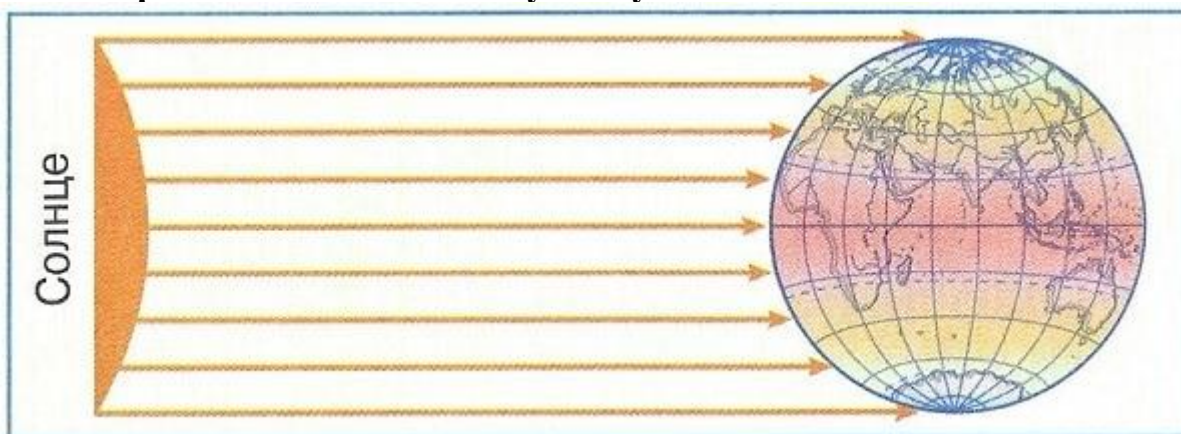
3. В каком ряду основные природные зоны перечислены в порядке их смены с севера на юг?

- А Степи, пустыни, тундра, смешанные и широколиственные леса, тайга
- Б Тундра, тайга, смешанные и широколиственные леса, степи, пустыни
- В Тундра, тайга, пустыни, степи, смешанные и широколиственные леса

4. В каком ряду названы только промежуточные природные зоны?

- А Арктические пустыни, тундра, тайга
- Б Тундра, лесотундра, тайга
- В Лесотундра, лесостепь, полупустыня

5. Как правильно подписать эту схему?



- А Схема круговорота воды в природе
- Б Схема смены дня и ночи
- В Схема смены времён года
- Г Схема нагревания поверхности Земли солнечными лучами

6. Высотной поясностью называется:

- А смена природных зон с севера на юг
- Б смена природных зон с юга на север
- В изменение картины природы в горах с высотой
- Г чередование основных и промежуточных природных зон

Карточка 14.

Вопрос №1

Какие горы являются самыми высокими в России?

- А) Горы Алтая
- Б) Крымские горы
- В) Кавказские горы
- Г) Уральские горы

Вопрос №2

Эти горы как бы перепоясывают страну, отделяя европейскую часть от азиатской. Какие горы протянулись с севера на юг через всю страну?

- А) Горы Алтая
- Б) Крымские горы
- В) Кавказские горы
- Г) Уральские горы

Вопрос №3

Территория России очень велика, ее омывают моря трех океанов. Выберите название океанов, моря которых омывают берега России.

- А) Атлантический океан
- Б) Южный океан
- В) Северный Ледовитый океан
- Г) Индийский океан
- Д) Тихий океан

Вопрос №4

Какие два "цветных" моря омывают берега России?

- А) Белое море
- Б) Желтое море
- В) Красное море
- Г) Черное море

Вопрос №5

Из-за огромных размеров это озеро называют морем. Как называется самое большое озеро в мире?

- А) Онежское озеро
- Б) Ладожское озеро
- В) Озеро Байкал
- Г) Каспийское озеро

Вопрос №6

Как называется самое глубокое озеро в мире?

- А) Онежское озеро
- Б) Ладожское озеро
- В) Озеро Байкал
- Г) Каспийское озеро

Вопрос №7

Какая самая большая по площади природная зона России?

- А) Арктические пустыни
- Б) Тундра

- В) Тайга
- Г) Смешанные и широколиственные леса
- Д) Степи
- Е) Пустыни
- Ж) Субтропики

Вопрос №8

Какая самая маленькая по площади природная зона России?

- А) Арктические пустыни
- Б) Тундра
- В) Тайга
- Г) Смешанные и широколиственные леса
- Д) Степи
- Е) Пустыни
- Ж) Субтропики

Вопрос №9

В какой из природных зон России возникают данные экологические проблемы? В этой зоне происходит загрязнение морей. Оно отрицательно влияет на жизнь обитающих здесь животных, которые кормятся в море. На некоторых северных островах люди устроили свалки опасных отходов. От рук браконьеров страдают животные, а особенно их детеныши.

- А) Арктические пустыни
- Б) Тундра
- В) Тайга
- Г) Смешанные и широколиственные леса
- Д) Степи
- Е) Пустыни
- Ж) Субтропики

Вопрос №10

В какой из природных зон России возникают данные экологические проблемы? В этой зоне от вездеходов и тракторов разрушаются поверхность почвы и растительный покров. При добыче нефти происходит загрязнение окружающей местности. Большой вред животному миру наносит и незаконная охота - браконьерство.

- А) Арктические пустыни
- Б) Тундра
- В) Тайга
- Г) Смешанные и широколиственные леса
- Д) Степи
- Е) Пустыни
- Ж) Субтропики

Вопрос №11

В каких природных зонах России возникают данные экологические проблемы? В этих природных зонах в основном занимаются вырубкой леса, а также незаконной охотой - браконьерством. А ведь леса очищают воздух,

поддерживают полноводность рек, защищают почвы от ветра и потоков воды.

- А) Арктические пустыни
- Б) Тундра
- В) Тайга
- Г) Смешанные и широколиственные леса
- Д) Степи
- Е) Пустыни
- Ж) Субтропики

Вопрос №12

В какой из природных зон России возникают данные экологические проблемы? В этой зоне почти все земли распаханы. Лишь кое-где сохранились участки естественной растительности, которые нуждаются в охране. Из-за перевыпаса разрушается почва, исчезают многие растения, страдают дикие животные. Браконьерство - еще одна экологическая проблема в этих краях.

- А) Арктические пустыни
- Б) Тундра
- В) Тайга
- Г) Смешанные и широколиственные леса
- Д) Степи
- Е) Пустыни
- Ж) Субтропики

Вопрос №13

В какой из природных зон России возникают данные экологические проблемы? В этой зоне неумеренное орошение вызывает засоление почвы - в ней накапливается очень много соли. От этого снижается урожай, а в некоторых местах растения совсем не могут расти. Больше стало подвижных песков, которые засыпают дороги, поля, постройки. А причина этого - перевыпас. Животные съедают и вытаптывают растения, которые закрепляют пески.

- А) Арктические пустыни
- Б) Тундра
- В) Тайга
- Г) Смешанные и широколиственные леса
- Д) Степи
- Е) Пустыни
- Ж) Субтропики

Вопрос №14

В какой из природных зон России возникают данные проблемы? В этой зоне люди, приезжающие отдохнуть к морю, не всегда относятся к природе бережно. Они срывают красивые цветы, ломают ветки деревьев и кустарников, вырезают надписи на стволах, пишут на скалах, выбрасывают мусор где-то попало, ловят на память жуков, бабочек, других насекомых, уничтожают крабов, медуз.

- А) Арктические пустыни**
- Б) Тундра**
- В) Тайга**
- Г) Смешанные и широколиственные леса**
- Д) Степи**
- Е) Пустыни**
- Ж) Субтропики**

